Provincie Oost-Vlaanderen
Arrondissement Aalst
Gemeente Haeltert

Ontwerp van algemeen aflijningsplan
voor den weg n:1 (tweede deel)
Opgemaakt door den ondergeteekenden Commissaris
der wegen te Dendermonde

den 18 December 1909

De Moor

Legende

G	gebouwen in goeden staat
N	Nieuwe gebouwen
O	Oude gebouwen
- - - - -	limiet volgens de atlas der buurtwegen
——	Ontworpene lijnrichtingen.

Schaal van 0,m002 p. m:

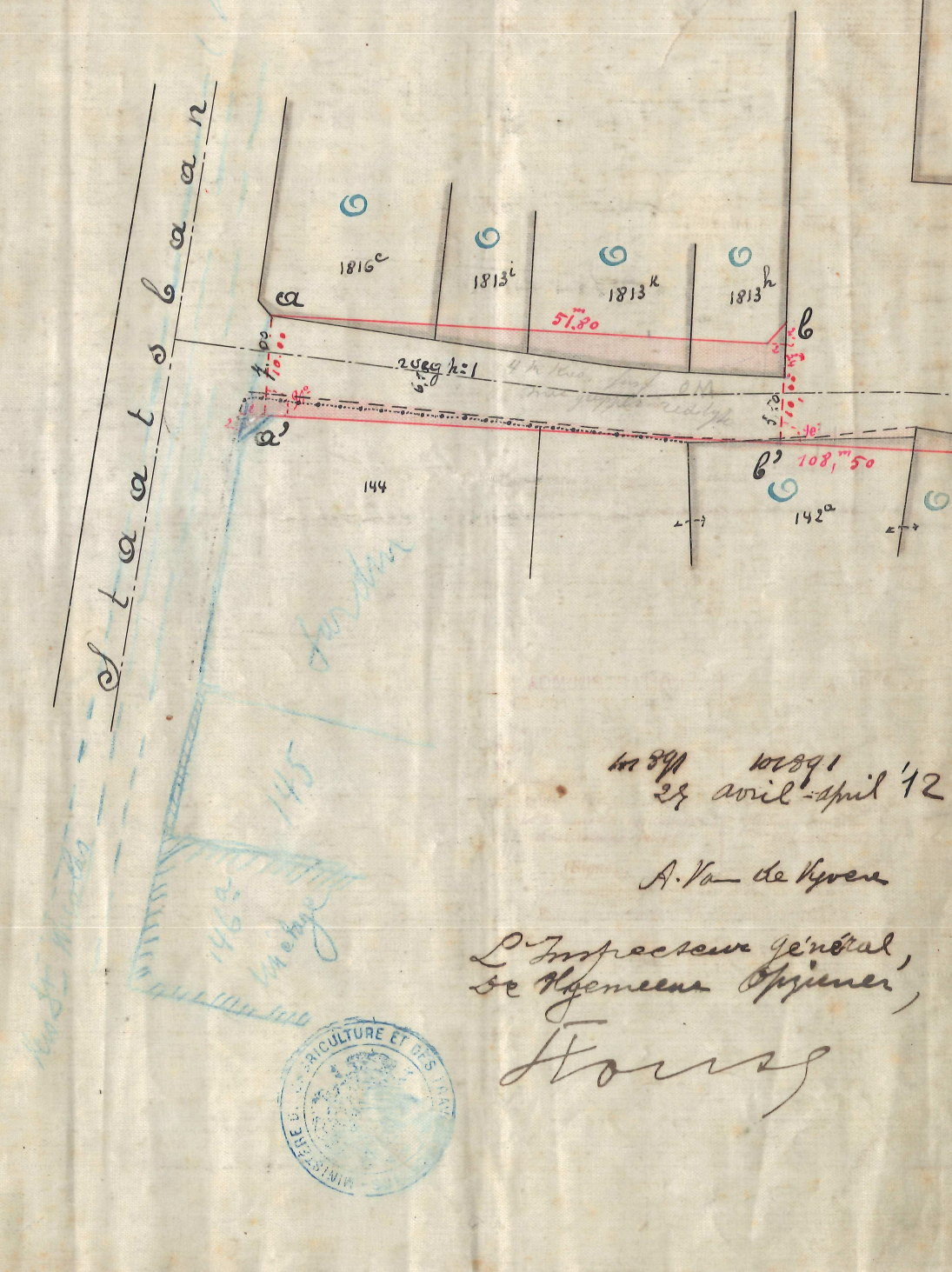
Staatsbaan
a
b
a'
b'
1816c
1813i
1813k
1813h
144
142a
145
146a
51,m80
108,m50
2e weg n:1
4,00
10,00
5,50
G

101891 101891
27 avril - april '12

A. Van de Vyvere

L'Inspecteur général,
De Algemeene Opziener,

Hons

MINISTÈRE D[illegible]RICULTURE ET DES TRAV

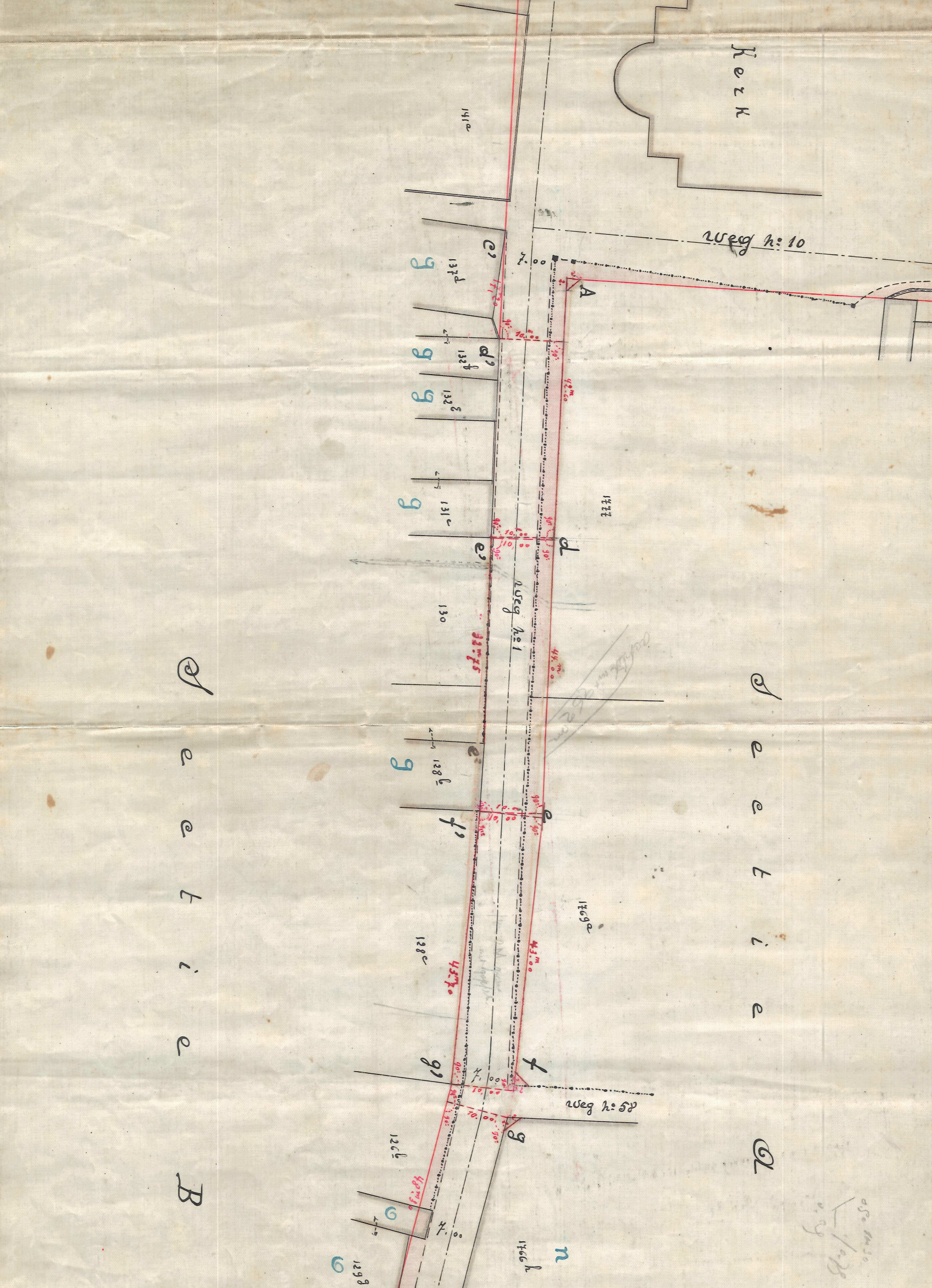
Kerk
weg n: 10
weg n: 1
weg n: 58
Sectie A
Sectie B
A
c'
d'
d
e'
e
f'
f
g'
g
7.00
42m00
44m00
43m00
48m75
45m70
130
128c
1269a

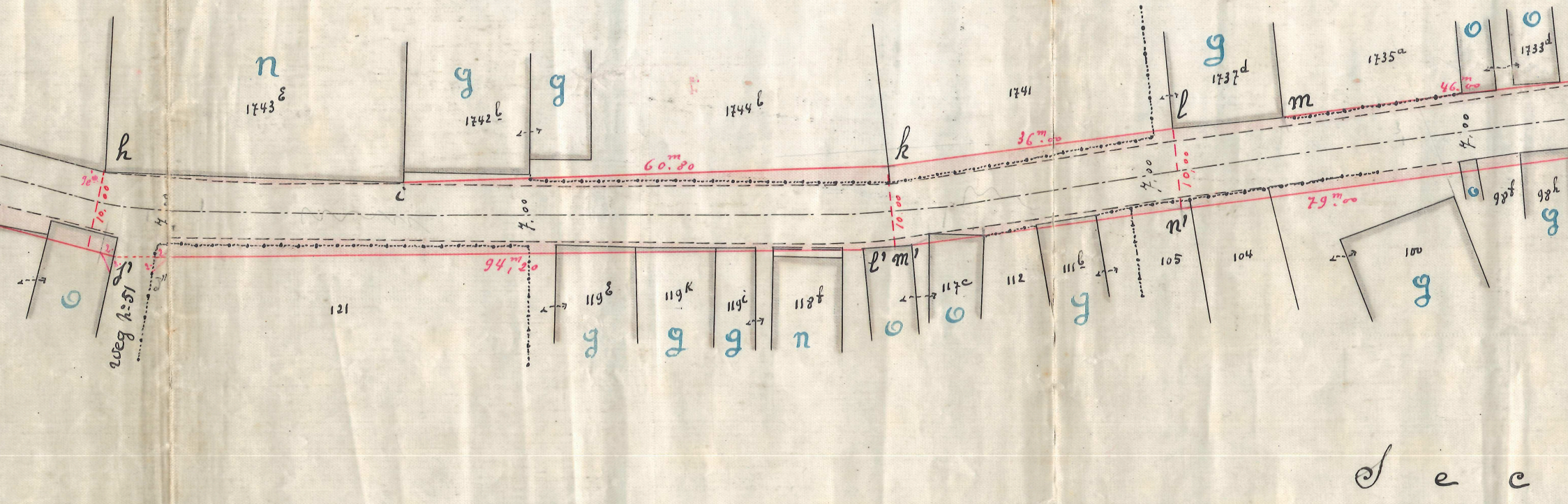
n
1743ε
h
g
1742b
g
1744b
1741
k
g
1737d
l
m
1735a
O
O
1733d
46.m00
36.m00
60.m80
10,00
10,00
10,00
7,00
7,00
7,00
7,00
i
94,m20
79.m00
n'
l' m'
j
weg h:51
O
121
119g
119k
119i
118f
117c
112
111b
105
104
100
O
98f
98h
g
g
g
n
O
O
g
g
g
Sec

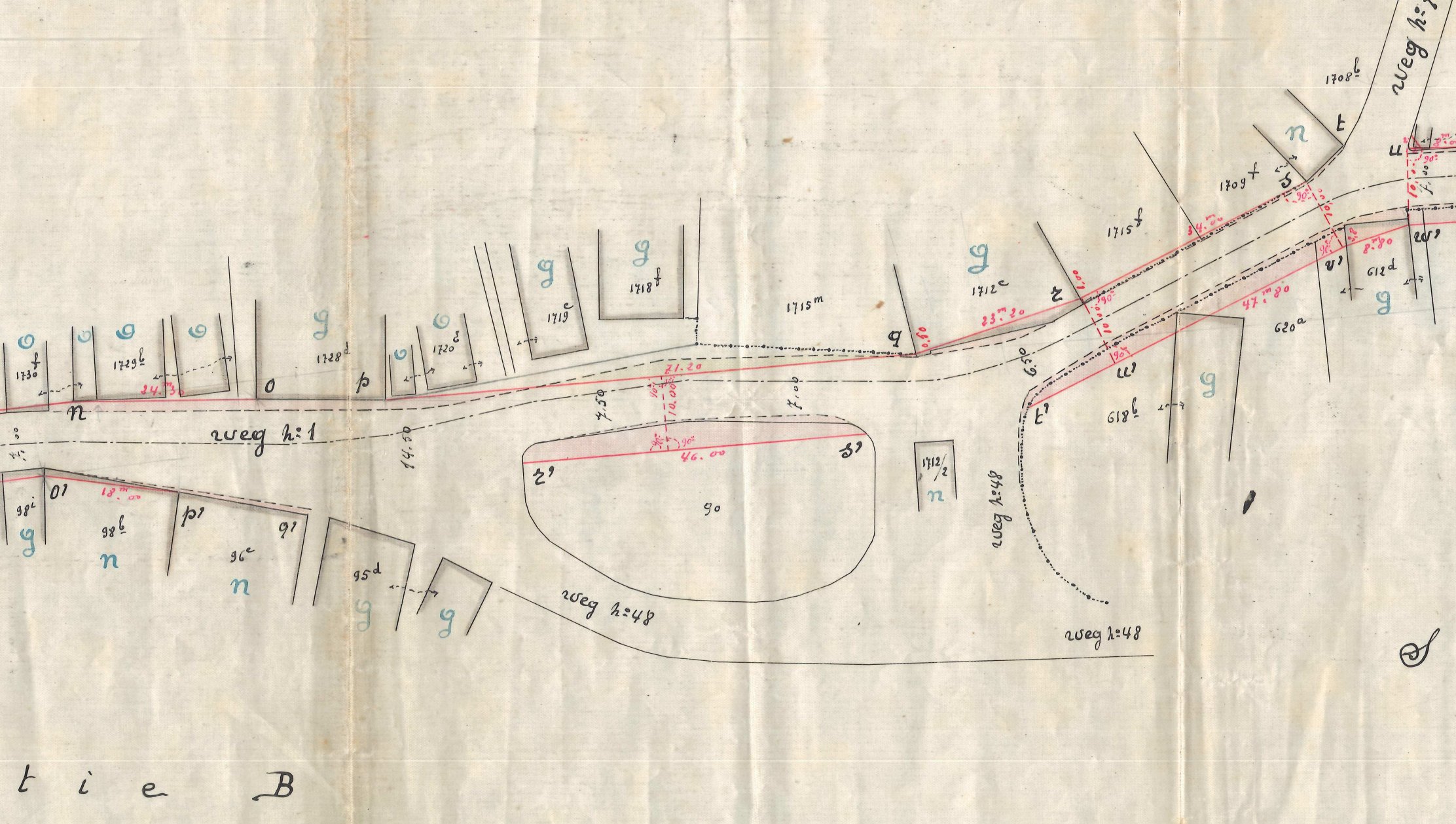
weg h:7
1708b
n
t
1709 x
s
u
1715f
34.m00
1.00
10.00
90°
8.m80
w
v
612d
g
g
1712c
z
23.m20
q
0.50
1715m
g
1718f
g
1719c
6.50
620a
47.m80
u
t
618b
g
g
1720c
g
p
1728d
g
o
1729b
g
g
24.m30
1730f
g
n
weg h:1
14.50
7.50
21.20
10.00
7.00
46.00
r
s
90
1712/2
n
weg h:48
10
18.m00
98b
n
98c
g
p
96c
n
q
95d
g
g
weg h:48
weg h:48
S
t i e B

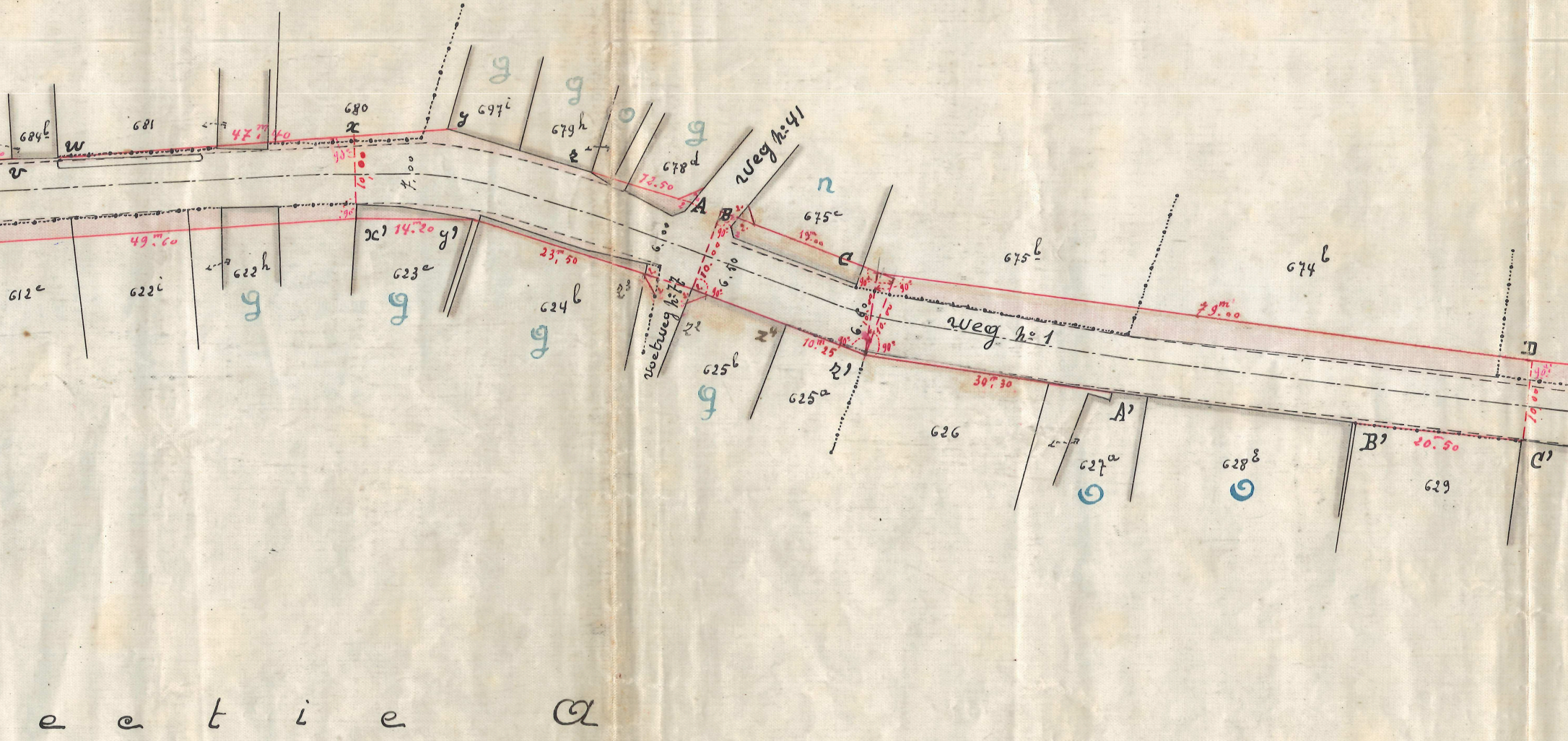

684b
v
w
681
47.m40
680
x
y
697i
679h
z
678d
Weg h:41
A
B
n
675c
19.00
C
675b
674b
79.m00
D
49.m60
612e
622i
622h
x1 14.20 y1
623e
7.00
23.m50
624b
z3
voetweg h:77
6.00
10.00
6.50
z2
z4
625b
625a
10.m25
6.60
z1
Weg h: 1
30.m30
626
A1
627a
628b
B1
20.50
629
C1
10.00
90°
g
o
ectie A

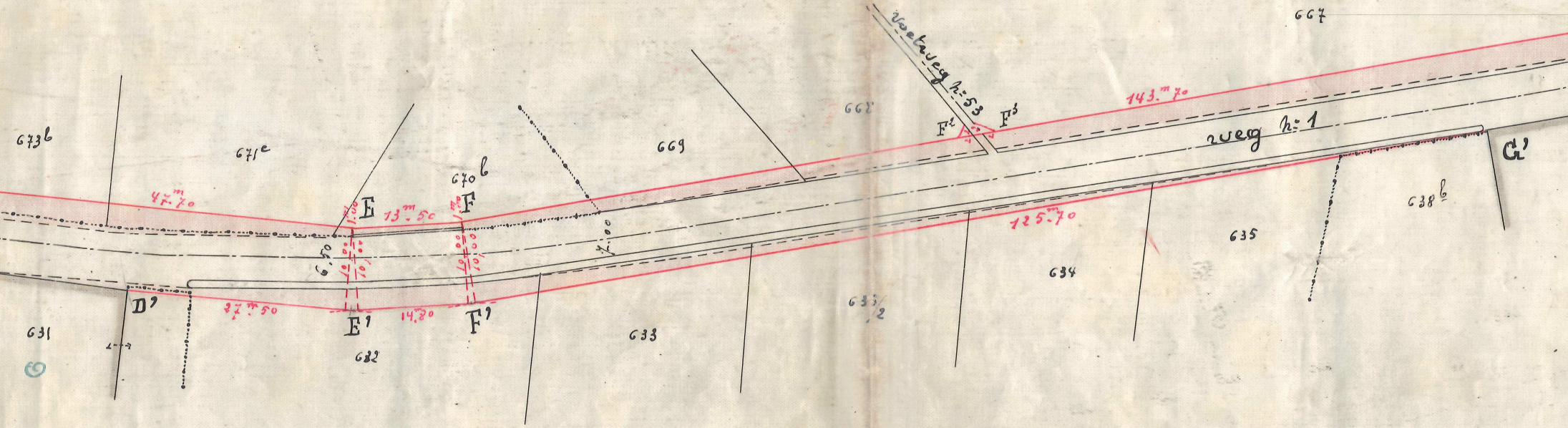
673b
671e
670b
669
668
667
Voetweg n:53
F2
F3
143.m70
weg n:1
G'
47.m70
E
13.m50
F
1.00
6,50
10.00
10.00
1.00
638b
635
634
633/2
125.m70
D'
27.m50
E'
14.m80
F'
631
632
633

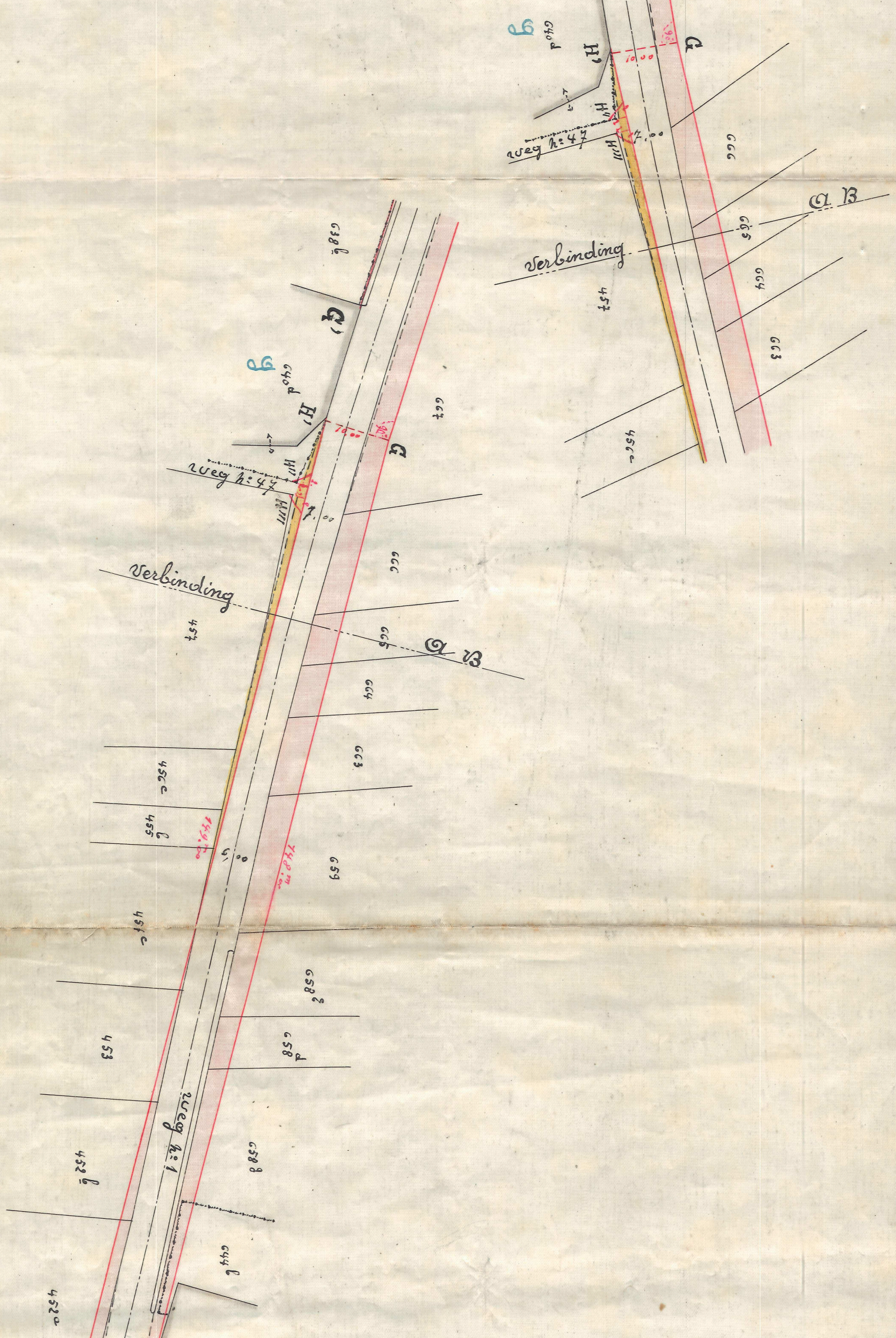
Verbinding
weg h: 47
A B
G
H
g
640d
638f
457
456e
455f
454e
453
452f
452e
weg h: 1
659
663
664
665
666
667
658e
658d
658g
644f
10.00
7.00
149.00
148m
Verbinding
weg h: 47
A B
G
H
g
640d
457
456e
663
664
665
666
10.00
7.00

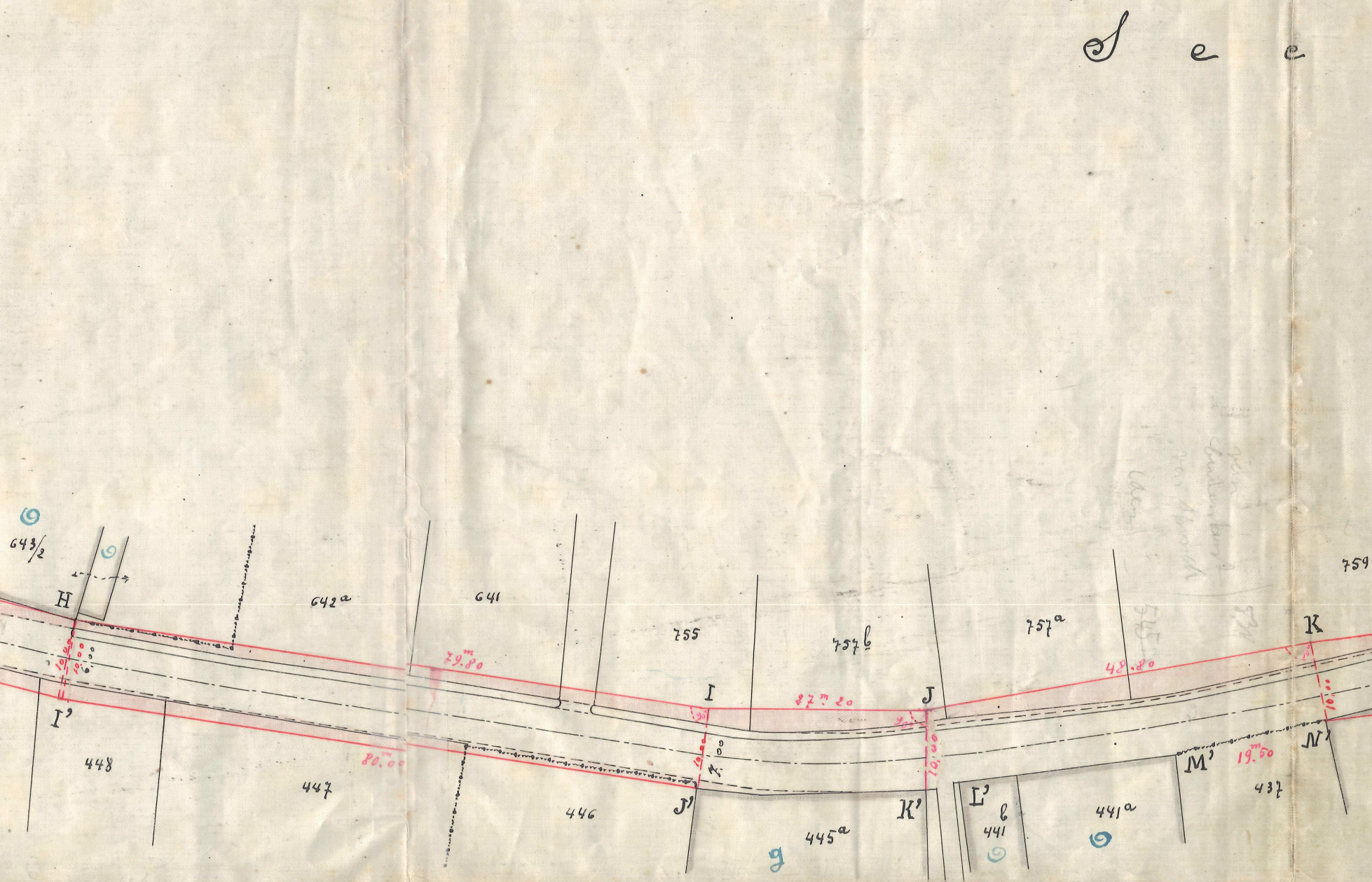

See
643/2
642a
641
755
757b
757a
759
H
I'
448
447
446
445a
441
441a
437
I
J
K
J'
K'
L'
M'
N'
b
g
79.80
80.00
87.20
48.80
19.50
10.00
545
534

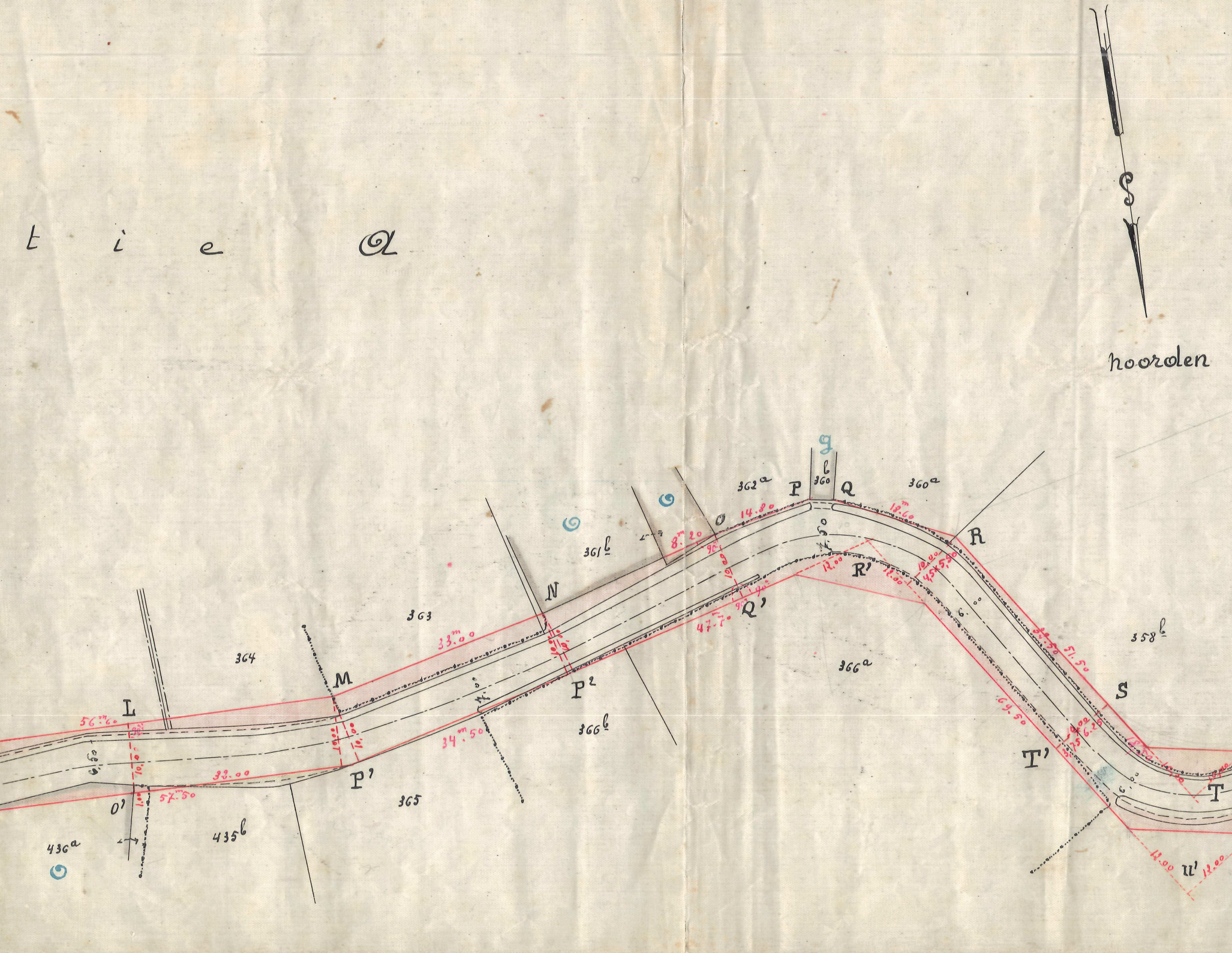
tie Q
Noorden
L
M
N
O
P
Q
R
S
T
O'
P'
P²
Q'
R'
T'
U'
g
436a
435b
364
365
363
366b
361b
362a
360b
360a
366a
358b
56.60
57.50
33.00
34.50
33.00
47.70
8.20
14.80
18.60
69.50
51.50
12.00
11.00
10.00
6.50

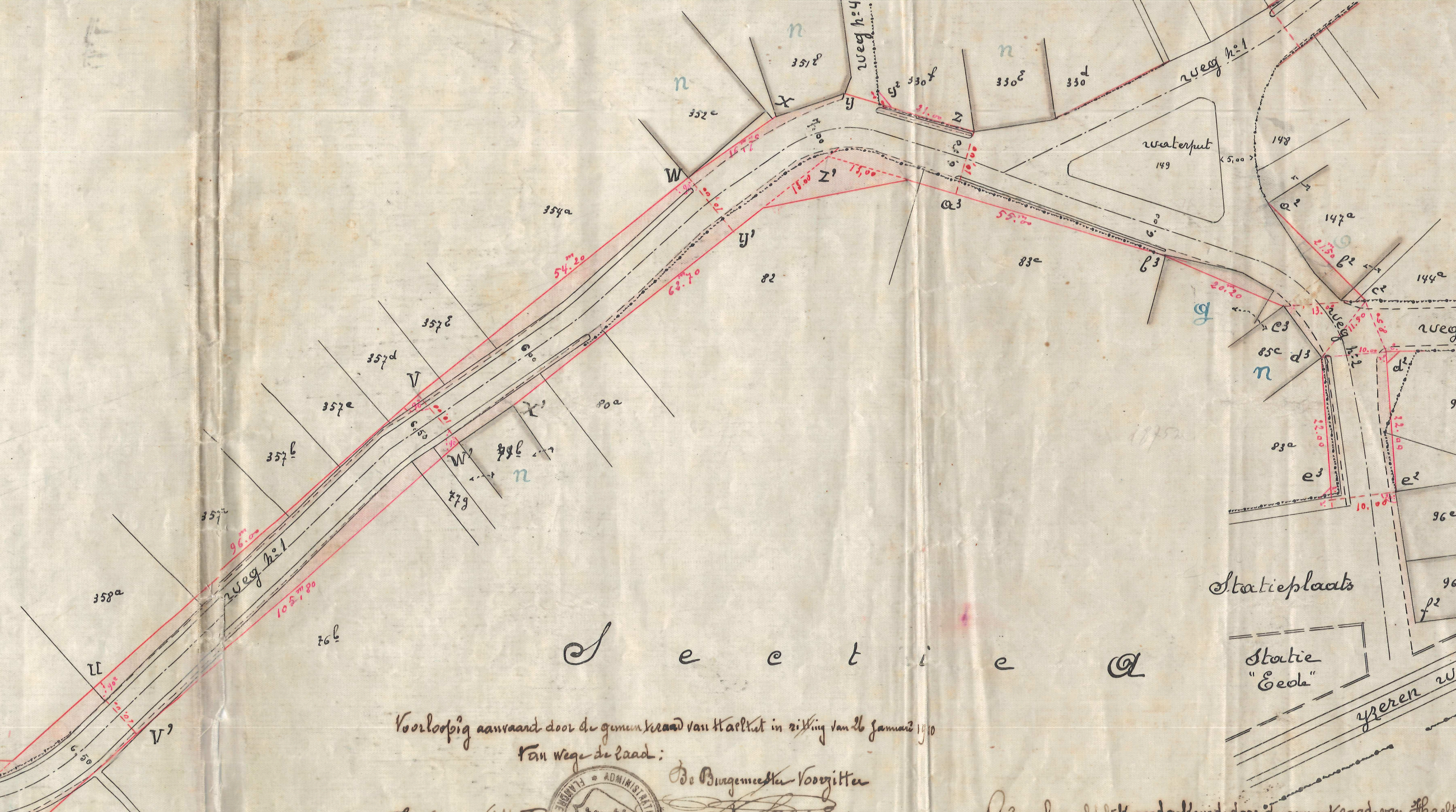
Sectie A
Statieplaats
Statie "Eede"
yzeren weg
weg n:1
weg n:4
weg n:15
weg n:2
waterput
358a
357a
357b
357c
357d
357e
354a
352e
351e
330f
330e
330d
148
149
147a
144e
97e
96e
96e
85c
83e
83e
82
80e
77b
77g
76b
U
V'
V
W'
X'
W
X
y
Y'
Z'
Z
y'
a3
a2
b3
b2
c3
c2
d3
d2
e3
e2
f2
n
g
96.00
105.80
54.20
62.70
15.00
18.00
55.20
20.20
21.00
12.00
10.00
11.90
5.00

Voorloopig aanvaard door de gemeenteraad van Haeltert in zitting van 26 Januari 1910
Van wege de raad:

De Gemeentesecretaris
E. Sttrunck

De Burgemeester-Voorzitter

Gezien en bepaaldelijk goedgekeurd door de gemeenteraad van Haeltert om gevoegd te worden aan zijne beraadslaging van heden 14 Maart 1910
Van wege de raad:

De gemeentesecretaris
E. Sttrunck

De Burgemeester-Voorzitter

Gezien door den gemeenteraad van
Haeltert, om aan zijne beraadslaging
van 22 April 1911 gevoegd te
Van wege de raad
De Burgem

Op bevel
De Gemeentesecretaris
E. Sttrunck

368